



HAJAR ORIENTAL Y DESIERTO DE WAHIBA

02/02/2025 - 08/02/2025

Un itinerario original para descubrir y cruzar el macizo del Hajar Oriental : 3 wadis, 2 caminatas de montana, recorrido en coche por pistas impresionantes, descubierto a pie de oases reconditos, y por fin 2 noches en el desierto!



Nivel 3	Viajes que pueden incluir caminatas de varias horas (hasta 800m de desnivel positivo) y caminatas acuaticas no dificil.
Duracion	7 Dia
SALIDA	02/02/2025 @ 08:00 AM Meeting in front of Naseem Hotel (Mutrah Corniche, Muscat) We might also be able to pick up you directly from your hotel... just ask when booking...
TERMINA	08/02/2025 @ 06:00 PM We can drop you anywhere in Muscat (hotel, airport, bus station, private house...)
	4 Noches acampando en la naturaleza (con tiendas, colchones, esteras, vajilla, equipo para cocinar), confortable (pero sin banos) con el soporte de vehiculos. Ud. tiene que montar la tienda por si mismo, mientras que organizamos el acampamento colectivo.
	2 Noches en la casa de los habitantes, a veces con confort rustico
Precio por persona	520 OMR (1361 USD)
GRUPO DE	3 A 7
Viaje guiado en	English
Guia	

Itinerario	Wadi Al Arbeyeen - Wadi Tiwi - Meseta del Hajar Oriental - Wadi Bani Khalid - Desierto del Wahiba - Piemonte
-------------------	--

Nota sobre la transportacion del equipaje	Tenemos vehiculos ; asi su equipaje esta siempre transportado por coche. Mientras caminatas Ud. solo debe traer una mochilla ligera con el necesario para el dia.
--	---


Nota sobre el desierto	<p>En el desierto solemos caminar unas 3 o 4 horas por la manana y otra vez 1 o 2 horas por la tarde alrededor del campamento</p> <p>Los participantes que lo desean pueden quedar en el acampamento o hacer paseos mas cortos.</p> <p>Por lo contrario, los que quieren caminar mas pueden salir mas temprano por la tarde y hacer una vuelta mas larga por si mismo.</p> <p>En el desierto, tendremos un unico sitio de acampada para 2 noches.</p> <p>En el campamento montamos una tienda grande (vea fotos abajo) para tener sombra durante del dia y protegernos en caso de viento.</p>
-------------------------------	---



DIA 1

02/02/2025

- Lunch - Dinner

 Traslado a Wadi Al Arbeyeen (1 hora 30 - 120 Km)

✓ **Paseo y bano en el Wadi Al Hail (4 horas)**

 Wadi Al Arbeyeen

Andamos por el wadi en el falaj, por bloques de roca y cruzamos unas piscinas. El valle se estrecha y forma piscinas naturales muy largas. Nos banamos aqui, descansamos y regresamos.
Atencion : en esa caminata a veces tenemos que caminar en el agua ; sus zapatos y sus pantalones pueden mojarse...

- Nivel 2*
- Tiempo de marcha : 2 a 3 horas

 Traslado a Tiwi (1 hora - 80 Km)

✓ **Caminata corta por el palmar en Wadi Tiwi (2 horas)**

 Wadi Tiwi

Caminamos en el wadi en el falaj que traversa el palmar (que tambien alberga bananas, mangos, papayas, y citricos). Agua corre en el fondo del valle, jardines luxuriantes recubren los flancos, y acantilados impresionantes dominan todo.

- Nivel 2*
- Tiempo de marcha : 1 a 2 horas



Acampamento en jardin privado

Sitio muy bonito. Tenemos 2 bancales para poner el acampamiento, un falaj (canal de irigacion), y sanitarios. Paseos al rededor por la fin de la tarde son muy agaradables : es salvaje, vistas son estupendas, y hay muchos parajos...

Tienda de Campana individual



DIA 2

03/02/2025

Breakfast - Lunch - Dinner

Wadi Tiwi

✓ **Caminata en Wadi Tiwi (6 horas)**

Una caminata muy hermosa : recorrimos todo el wadi hasta el ultimo pueblo. Caminamos sobre todo en los jardines sobre el falaj (canal de irrigacion) o sobre senderos, a veces en el cauce del rio por rocas grandes, y unos trozos cortos en la pista. Travesamos varios pueblos. Cuando alcanzamos el ultimo pueblo, podemos ir a banarnos en el barranco ubicado en medio de los jardines del pueblo

- Nivel 3*

- Tiempo de marcha : 4 a 5 horas

- Desnivel : +300m/-50m

**Noche en una casa privada**

Anochemos en el majilis (cuarto para invitados) de una casa privada en el pueblo. Dormimos todos en la misma pieza y tenemos nuestro propio cuarto de baño. La cena y el desayuno estan preparado por gente del pueblo. Es una suerte de poder anocheceer en un pueblo tradicional pero tambien nos pide esfuerzos en nuestro comportamiento enfrente de la gente que vive aqui.

Dormitory Room

desayuno & cena en el alojamiento



DIA 3

04/02/2025

Breakfast - Lunch - Dinner

✓ **Caminata hacia una oase del Hajar Oriental (7 horas)**

☞ *Meseta del Hajar Oriental*

Caminamos hacia arriba rodeando los acantilados que nos dominan. Las vistas sobre el valle son estupendas. Tambien hay vistas al mar. Llegamos en la meseta arida y seguimos caminando para alcanzar otro valle importante. Bajamos en ese gran barranco para alcanzar un sorprendente oasis verde en la ladera de la montana, con bonitas vistas.

- Nivel 4*
- Tiempo de marcha : 5 a 6 horas
- Desnivel : +800m/-400m

**Pasamos la noche en el pueblo**

Segun la organizacion de nuestros anfitriones, pasamos la noche en el majilis de la mesquita del pueblo o en una casa privada. Ya que ahora muy poca gente viviendo siempre en el pueblo, los habitantes aceptan alquilarnoslo. El lugar es muy bonito, en medio de los jardines, y tenemos banos. Si nuestros anfitriones estan en el pueblo, nos acogen en su casa, muy rustica, pero con vista estupenda sobre la valle. Una ropa y un comportamiento decentes son necesarios...

Camping

DIA 4

05/02/2025

Breakfast - Lunch - Dinner

➤ Meseta del Hajar Oriental

✓ **Caminata corta hacia la oase al fondo del valle (2 horas)**

Caminamos desde un pueblo a flanco de montaña hacia la oase que divisamos abjo en el valle. El camino por los acantilados ofrece vistas hermosas. Y la llegada en la oase esta estupenda : es una de las oases mas bonitos de Oman, a pesar de que no sea muy famosa.

- Nivel 2*

- Tiempo de marcha : 1 a 2 horas

- Desnivel : +0m/-200m

🚌 Traslado a una oasis del Hajar Oriental (2 horas 30 - 60 Km)

➤ Meseta del Hajar Oriental

✓ **Paseo en un oasis de montana (3 horas)**

Desde el fin de la carretera bajamos a un pueblo ubicado en un entorno estupendo : bajo un acantilado muy alto y en la entrada de un barranco que tiene medidas de gigantes. Es un lugar muy lejo y salvaje. Tambien podemos banarnos en las primeras piscinas del barranco.

- Nivel 1*

- Tiempo de marcha : 1 a 2 horas

- Desnivel : +100m/-100m



Acampamos en la montana

Acampamos en una altura de 1000m

Tienda de Campana individual



DIA 5

06/02/2025

Breakfast - Lunch - Dinner

🚌 Traslado a Wadi Bani Khalid (2 horas 30 - 50 Km)

✓ **Caminata corta y baño en un wadi (3 horas)**

Empezamos en un oasis en el valle. Andamos por el palmar hacia la entrada del barranco. El camino en el canon no es fácil, pero no dura mucho. Andamos entre los bloques y por fin llegamos a dos piscinas con cascadas. Nos bañamos en la segunda. El lugar es encantador. Y para los que le gustan sensaciones fuertes, se puede saltar desde unos 10 metros en el agua... Regresamos por el mismo camino. Dependiendo de las lluvias y de las inundaciones que cambian el curso del río, ocurre que debemos caminar o nadar en el agua para alcanzar las cascadas.

➤ *Wadi Bani Khalid*

- Nivel 2*

- Tiempo de marcha : 1 a 2 horas

🚌 Traslado a nuestro Acampamento en el desierto del Wahiba (1 hora 30 - 70 Km)

✓ **Puesta del Sol en el Wahiba (1 hora)**

Damos un paseo para observar la puesta del sol desde arriba de una duna alta. Es el mejor momento del día para sacar fotos ya que la luz está más dulce y el sol poniéndose cambia las sombras en las dunas. La arena toma tintas rojas.

➤ *Desierto del Wahiba*


- Nivel 1*



Acampamos en medio de la dunas

Lugar tranquilo y encantador...

Tienda de Campana individual



DIA 6

07/02/2025

Breakfast - Lunch - Dinner

✓ **Caminata en el desierto de Wahiba (6 horas)**➤ *Desierto del Wahiba*

Nos ponemos en camino temprano para que aprovechemos la frescura de la mañana. Caminamos entre la dunas. La arena del Wahiba es de color amarillo y rojo así que según la luz cambia de color a lo largo del día. Paremos bajo la sombra a medio día cuando el sol es mas fuerte. Almorzamos y descansamos. Luego nos ponemos de nuevo en camino y andamos al rededor del acampamento para ver la puesta del sol. En el desierto damos los tiempos de marcha solo a titulo indicativo y podemos adaptar la duracion de las etapas al grupo.

- **Nivel 3***- **Tiempo de marcha : 4 a 5 horas**- **Desnivel : +100m/-100m****Acampamos en medio de la dunas**

Lugar tranquilo y encantador...

Tienda de Campana individual

DIA 7

08/02/2025

Breakfast - Lunch -

✓ **Caminata por las dunas (3 horas)**☞ *Desierto del Wahiba*

Por la mañana damos un paseo por las dunas. La arena es de color rojo y amarillo, y las dunas a veces muy altas tienen relieve muy guapo. En el desierto damos los tiempos de marcha solo a título indicativo y podemos adaptar la duración de las etapas al grupo.

- Nivel 2*

- **Tiempo de marcha : 2 a 3 horas**

🚌 Traslado a un wadi del piemonte (1 hora 30 - 150 Km)


✓ **Paseo en una valle del piemonte (3 horas)**☞ *Piemonte*

Caminamos en una valle del piemonte donde un río corre todo el año por colinas rocosas de color marrón oscuro. Esas rocas son ofiolitas ; es un término genérico que usan los geólogos para designar las rocas de la corteza oceánica. Fuentes ricas en magnesio alimentan el río y le dan un color blanco que nos ofrece un contraste muy bonito con las rocas oscuras.

- Nivel 2*

- **Tiempo de marcha : 2 a 3 horas**- **Desnivel : +100m/-100m**

🚌 Traslado a Matrah (2 horas - 170 Km)



📌 Nivel de dificultad Senderismo & Paseo

- Nivel 1** Ninguna dificultad. Paseos fáciles y accesibles a cualquier que camina ocasionalmente
- Nivel 2** Caminatas fáciles con un desnivel que no supera los 300 metros y que no presentan dificultad
- Nivel 3** Caminatas con un desnivel de 300 a 800 metros. Accesible a cualquier que está acostumbrado a caminar en la montaña
- Nivel 4** Caminatas con un desnivel de 800 a 1100 metros. Para caministas deportivos
- Nivel 5** Caminatas largas con un desnivel superior a 1000 metros y que pueden incluir pasajes que necesitan el uso de las manos